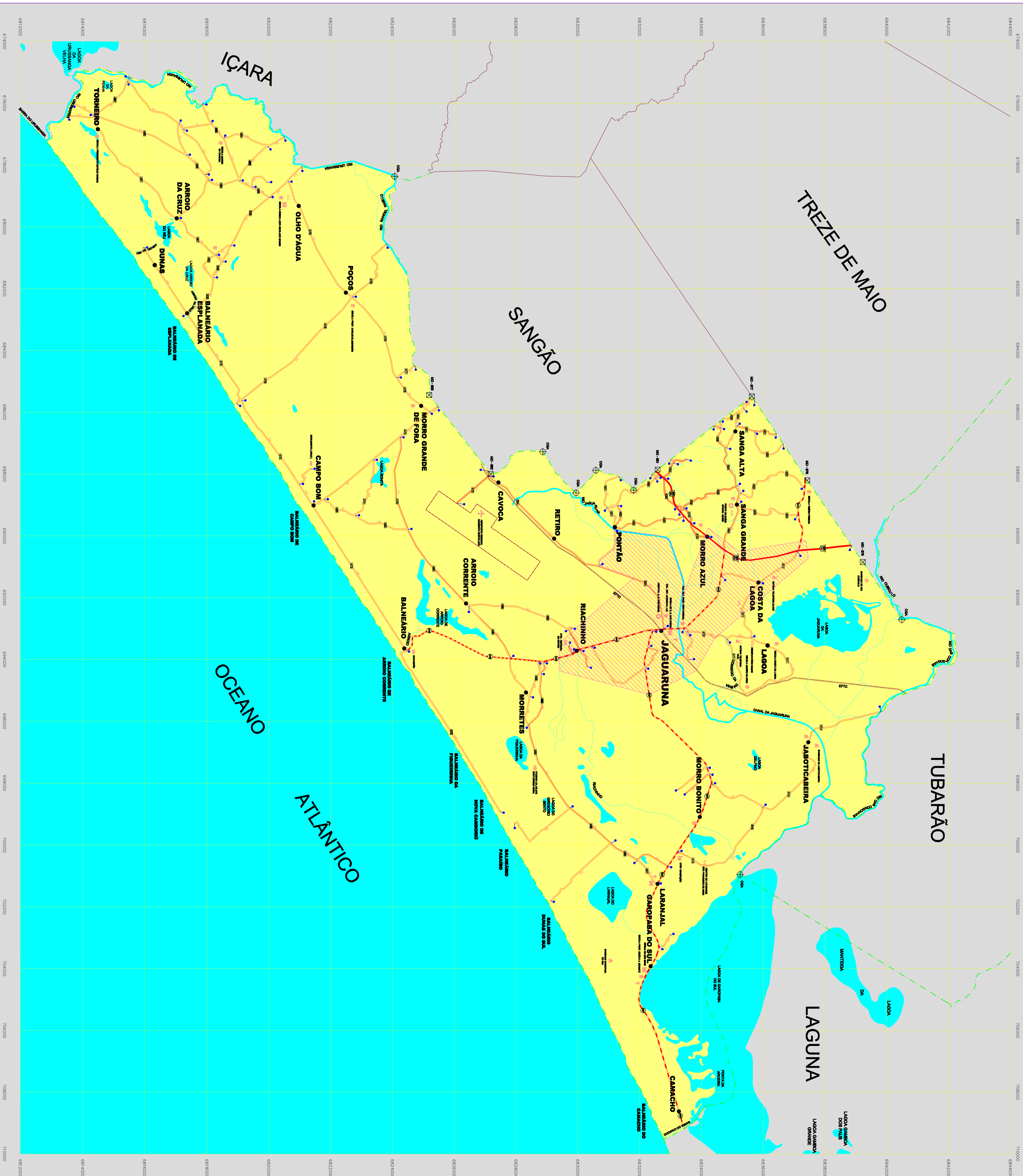
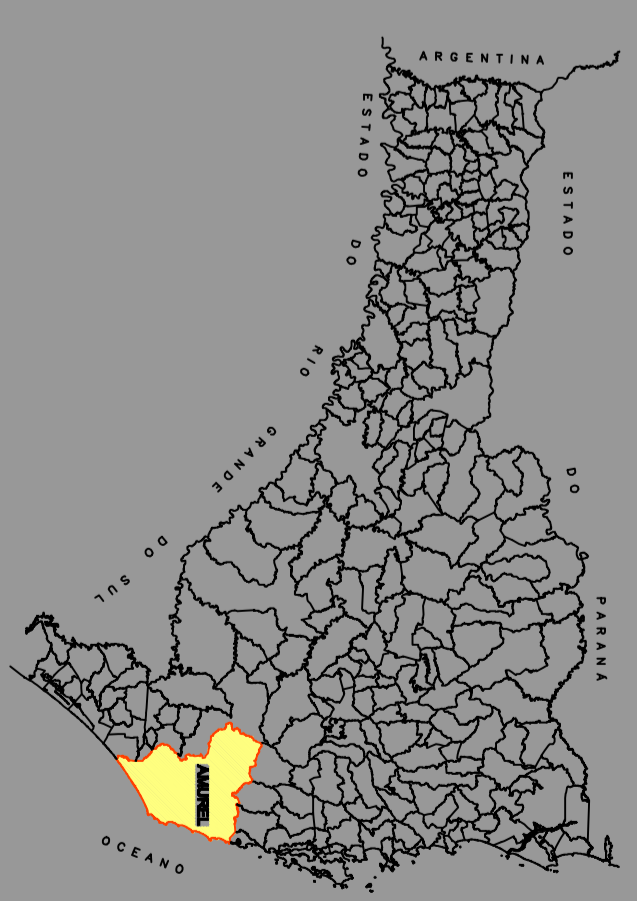


REPÚBLICA FEDERATIVA DO BRASIL
ESTADO DE SANTA CATARINA
PREFEITURA MUNICIPAL DE JAGUARUNA

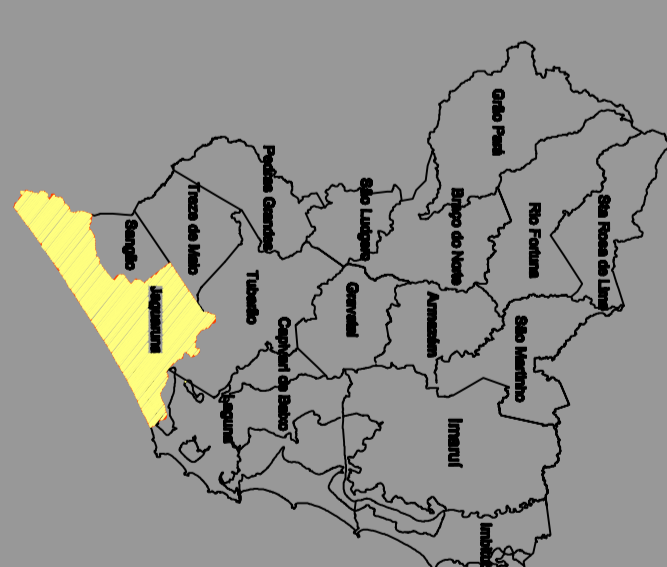
MAPA DO MUNICÍPIO



LOCALIZAÇÃO DA AMUREL NO ESTADO DE SANTA CATARINA



LOCALIZAÇÃO DE JAGUARUNA NA AMUREL – DIVISAS INTERMUNICIPAIS



• Como é formado o Brasil
O Brasil é formado por 27 Estados e pelo Distrito Federal, totalizando 557 Municípios. Cada Município é formado por um ou mais distritos, sendo o Município de Curitiba formado por 9 distritos. O Município de Jaguaruna é formado por 15 distritos.

• Como é formado o Estado
O Estado de Santa Catarina é formado por 27 Municípios. Cada Município é formado por um ou mais distritos, sendo o Município de Jaguaruna formado por 15 distritos.

• Como é formado o Município
O Município de Jaguaruna é formado por 15 distritos: Lagoa da Ilha, Lagoa da Ilha Grande, Lagoa da Ilha Pequena, Lagoa da Ilha Redonda, Lagoa da Ilha Verde, Lagoa da Ilha Amarela, Lagoa da Ilha Azul, Lagoa da Ilha Vermelha, Lagoa da Ilha Preta, Lagoa da Ilha Branca, Lagoa da Ilha Cinza, Lagoa da Ilha Roxa, Lagoa da Ilha Marrom, Lagoa da Ilha Amarela, Lagoa da Ilha Azul.

RODOVIAS MUNICIPAIS

RM	TIPO	COMPRIMENTO
001	Asfalto	1,1
002	Asfalto	1,1
003	Asfalto	1,1
004	Asfalto	1,1
005	Asfalto	1,1
006	Asfalto	1,1
007	Asfalto	1,1
008	Asfalto	1,1
009	Asfalto	1,1
010	Asfalto	1,1
011	Asfalto	1,1
012	Asfalto	1,1
013	Asfalto	1,1
014	Asfalto	1,1
015	Asfalto	1,1
016	Asfalto	1,1
017	Asfalto	1,1
018	Asfalto	1,1
019	Asfalto	1,1
020	Asfalto	1,1
021	Asfalto	1,1
022	Asfalto	1,1
023	Asfalto	1,1
024	Asfalto	1,1
025	Asfalto	1,1
026	Asfalto	1,1
027	Asfalto	1,1
028	Asfalto	1,1
029	Asfalto	1,1
030	Asfalto	1,1
031	Asfalto	1,1
032	Asfalto	1,1
033	Asfalto	1,1
034	Asfalto	1,1
035	Asfalto	1,1
036	Asfalto	1,1
037	Asfalto	1,1
038	Asfalto	1,1
039	Asfalto	1,1
040	Asfalto	1,1
041	Asfalto	1,1
042	Asfalto	1,1
043	Asfalto	1,1
044	Asfalto	1,1
045	Asfalto	1,1
046	Asfalto	1,1
047	Asfalto	1,1
048	Asfalto	1,1
049	Asfalto	1,1
050	Asfalto	1,1
051	Asfalto	1,1
052	Asfalto	1,1
053	Asfalto	1,1
054	Asfalto	1,1
055	Asfalto	1,1
056	Asfalto	1,1
057	Asfalto	1,1
058	Asfalto	1,1
059	Asfalto	1,1
060	Asfalto	1,1
061	Asfalto	1,1
062	Asfalto	1,1
063	Asfalto	1,1
064	Asfalto	1,1
065	Asfalto	1,1
066	Asfalto	1,1
067	Asfalto	1,1
068	Asfalto	1,1
069	Asfalto	1,1
070	Asfalto	1,1
071	Asfalto	1,1
072	Asfalto	1,1
073	Asfalto	1,1
074	Asfalto	1,1
075	Asfalto	1,1
076	Asfalto	1,1
077	Asfalto	1,1
078	Asfalto	1,1
079	Asfalto	1,1
080	Asfalto	1,1
081	Asfalto	1,1
082	Asfalto	1,1
083	Asfalto	1,1
084	Asfalto	1,1
085	Asfalto	1,1
086	Asfalto	1,1
087	Asfalto	1,1
088	Asfalto	1,1
089	Asfalto	1,1
090	Asfalto	1,1
091	Asfalto	1,1
092	Asfalto	1,1
093	Asfalto	1,1
094	Asfalto	1,1
095	Asfalto	1,1
096	Asfalto	1,1
097	Asfalto	1,1
098	Asfalto	1,1
099	Asfalto	1,1
100	Asfalto	1,1

DADOS TÉCNICOS

1:50.000
1:25.000
1:10.000
1:5.000

LEGISLAÇÃO

Lei nº 1.148
Lei nº 1.149
Lei nº 1.150
Lei nº 1.151
Lei nº 1.152
Lei nº 1.153
Lei nº 1.154
Lei nº 1.155
Lei nº 1.156
Lei nº 1.157
Lei nº 1.158
Lei nº 1.159
Lei nº 1.160
Lei nº 1.161
Lei nº 1.162
Lei nº 1.163
Lei nº 1.164
Lei nº 1.165
Lei nº 1.166
Lei nº 1.167
Lei nº 1.168
Lei nº 1.169
Lei nº 1.170
Lei nº 1.171
Lei nº 1.172
Lei nº 1.173
Lei nº 1.174
Lei nº 1.175
Lei nº 1.176
Lei nº 1.177
Lei nº 1.178
Lei nº 1.179
Lei nº 1.180
Lei nº 1.181
Lei nº 1.182
Lei nº 1.183
Lei nº 1.184
Lei nº 1.185
Lei nº 1.186
Lei nº 1.187
Lei nº 1.188
Lei nº 1.189
Lei nº 1.190
Lei nº 1.191
Lei nº 1.192
Lei nº 1.193
Lei nº 1.194
Lei nº 1.195
Lei nº 1.196
Lei nº 1.197
Lei nº 1.198
Lei nº 1.199
Lei nº 1.200

REFERENCIAL BIBLIOGRÁFICO

IBGE - Instituto Brasileiro de Geografia e Estatística - Censo Demográfico 2000
IBGE - Instituto Brasileiro de Geografia e Estatística - Censo Demográfico 2010
IBGE - Instituto Brasileiro de Geografia e Estatística - Censo Demográfico 2015
IBGE - Instituto Brasileiro de Geografia e Estatística - Censo Demográfico 2020
IBGE - Instituto Brasileiro de Geografia e Estatística - Censo Demográfico 2025
IBGE - Instituto Brasileiro de Geografia e Estatística - Censo Demográfico 2030
IBGE - Instituto Brasileiro de Geografia e Estatística - Censo Demográfico 2035
IBGE - Instituto Brasileiro de Geografia e Estatística - Censo Demográfico 2040
IBGE - Instituto Brasileiro de Geografia e Estatística - Censo Demográfico 2045
IBGE - Instituto Brasileiro de Geografia e Estatística - Censo Demográfico 2050
IBGE - Instituto Brasileiro de Geografia e Estatística - Censo Demográfico 2055
IBGE - Instituto Brasileiro de Geografia e Estatística - Censo Demográfico 2060
IBGE - Instituto Brasileiro de Geografia e Estatística - Censo Demográfico 2065
IBGE - Instituto Brasileiro de Geografia e Estatística - Censo Demográfico 2070
IBGE - Instituto Brasileiro de Geografia e Estatística - Censo Demográfico 2075
IBGE - Instituto Brasileiro de Geografia e Estatística - Censo Demográfico 2080
IBGE - Instituto Brasileiro de Geografia e Estatística - Censo Demográfico 2085
IBGE - Instituto Brasileiro de Geografia e Estatística - Censo Demográfico 2090
IBGE - Instituto Brasileiro de Geografia e Estatística - Censo Demográfico 2095
IBGE - Instituto Brasileiro de Geografia e Estatística - Censo Demográfico 2100

EQUIPE TÉCNICA

Projeto: AMUREL - Associação de Municípios da Região de Laguna
Elaboração: AMUREL - Associação de Municípios da Região de Laguna
Execução: AMUREL - Associação de Municípios da Região de Laguna
Aprovação: AMUREL - Associação de Municípios da Região de Laguna
Assinatura: AMUREL - Associação de Municípios da Região de Laguna
Data: AMUREL - Associação de Municípios da Região de Laguna
Local: AMUREL - Associação de Municípios da Região de Laguna
Estado: AMUREL - Associação de Municípios da Região de Laguna
País: AMUREL - Associação de Municípios da Região de Laguna

AMUREL

Associação de Municípios da Região de Laguna
Rua: AMUREL - Associação de Municípios da Região de Laguna
Número: AMUREL - Associação de Municípios da Região de Laguna
Cidade: AMUREL - Associação de Municípios da Região de Laguna
Estado: AMUREL - Associação de Municípios da Região de Laguna
País: AMUREL - Associação de Municípios da Região de Laguna

JANEIRO/2006

Proibida a reprodução total ou parcial, neste documento, sem autorização prévia da AMUREL.